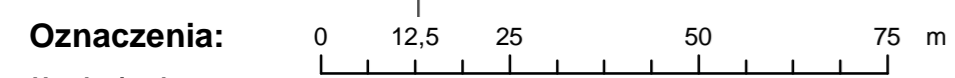
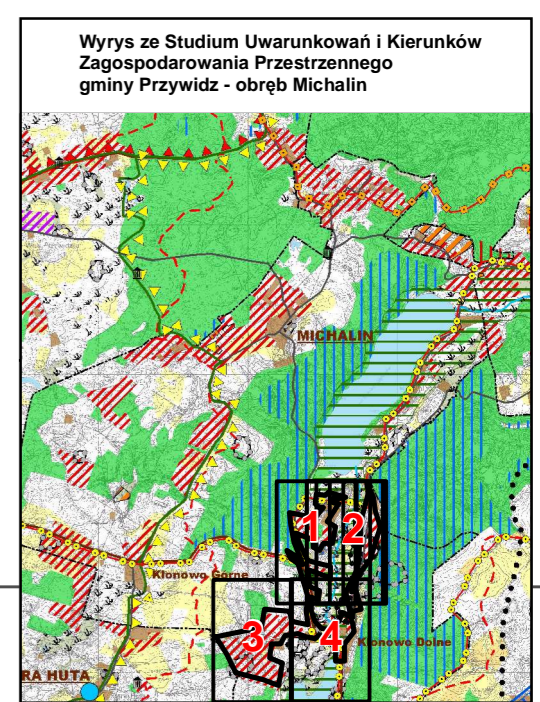
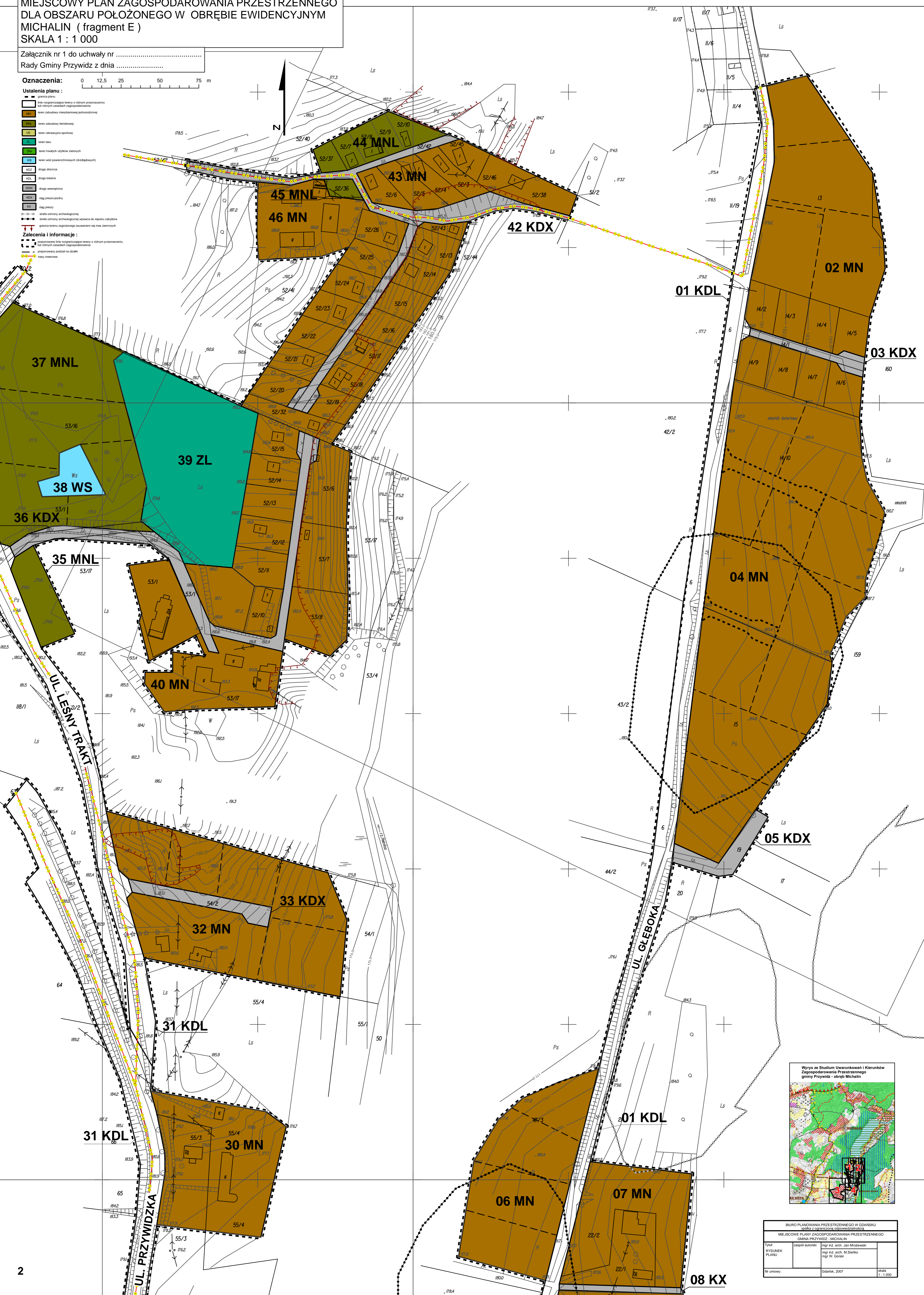


**MIJSCOWY PLAN ZAGOSPODAROWANIA PRZESTRZENNEGO
DLA OBSZARU POŁOŻONEGO W OBRĘBIE EWIDENCYJNYM
MICHALIN (fragment E)
SKALA 1 : 1 000**

Załącznik nr 1 do uchwały nr
Rady Gminy Przywidz z dnia



- Oznaczenia:**
- granica planu
 - linie rozgraniczające tereny o różnym przeznaczeniu lub różnych zasadach zagospodarowania
 - teren zabudowy mieszkaniowej jednorodzinnej
 - teren zabudowy letniskowej
 - teren rekreacyjno-sportowy
 - teren leśny
 - teren trwałych użytków zielonych
 - teren wód powierzchniowych (rodzajowy)
 - droga zielona
 - droga lokalna
 - droga wojewódzka
 - droga preszybska
 - ciąg pieszy
 - strefa ochrony archeologicznej
 - strefa ochrony archeologicznej wyznaczone do rejestru zabytków
 - granica terenu zaprogramowanego osiedlem się mas. zielonych
- Zalecenia i informacje:**
- proponowane linie rozgraniczające tereny o różnym przeznaczeniu lub różnych zasadach zagospodarowania
 - proponowany podział na działki
 - trasy rowerowe



BIURO PLANOWANIA PRZESTRZENNEGO W GDANSKU Spółka z ograniczoną odpowiedzialnością			
MIJSCOWY PLAN ZAGOSPODAROWANIA PRZESTRZENNEGO GMINY PRZYWIDZ - MICHALIN			
Tytuł RYSUNEK PLANU	zespół autorski	mgr inż. arch. Jan Mrozowski mgr inż. arch. M. Siemko mgr inż. W. Górecki	
Nr umowy:	Gdańsk, 2007		skala 1 : 1 000