

MIEJSCOWY PLAN ZAGOSPODAROWANIA PRZESTRZENNEGO
 DLA OBSZARU POŁOŻONEGO W OBRĘBIE EWIDENCYJNYM
 MICHALIN (fragment A)
 SKALA 1 : 2 000

Załącznik nr 1 do uchwały nr
 Rady Gminy Przywidz z dnia

BIURO PLANOWANIA PRZESTRZENNEGO W GDANSKU miasto & obszar terenów objętych ewidencją			
MIEJSCOWE PLANY ZAGOSPODAROWANIA PRZESTRZENNEGO GMINA PRZYWIDZ - MICHALIN			
Tytuł: RYSunEK PLANU	zespół autorski	mgr inż. arch. Jan Mrozewski mgr inż. arch. M. Siemko mgr inż. arch. W. Górski	
Nr umowy:	03/2008	3-ink arch. A. Kostecki	skala 1 : 2 000

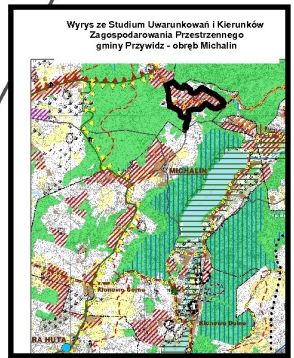

Oznaczenia:

Ustalenia planu :

- granica planu
- linie rozgraniczające tereny o różnym przeznaczeniu lub różnych zasadach zagospodarowania
- MN - teren zabudowy mieszkaniowej jednorodzinnej
- MNL - teren zabudowy letniskowej
- ZL - teren lasu
- ZNz - teren trwałych użytków zielonych
- KDL - droga lokalna
- KDW - droga wewnętrzna
- KDX - ciąg pieszo-jezdny
- granica terenu zagrożonego osuwaniem się mas ziemnych

Zalecenia i informacje :

- proponowane linie rozgraniczające tereny o różnym przeznaczeniu lub różnych zasadach zagospodarowania
- proponowany podział na działki
- szlaki turystyczne



**MIEJSKOWY PLAN ZAGOSPODAROWANIA PRZESTRZENNEGO
DLA OBSZARU POŁOŻONEGO W OBRĘBIE EWIDENCYJNYM
MICHALIN (fragment C)
SKALA 1 : 2 000**

Załącznik nr 1 do uchwały nr
Rady Gminy Przywidz z dnia

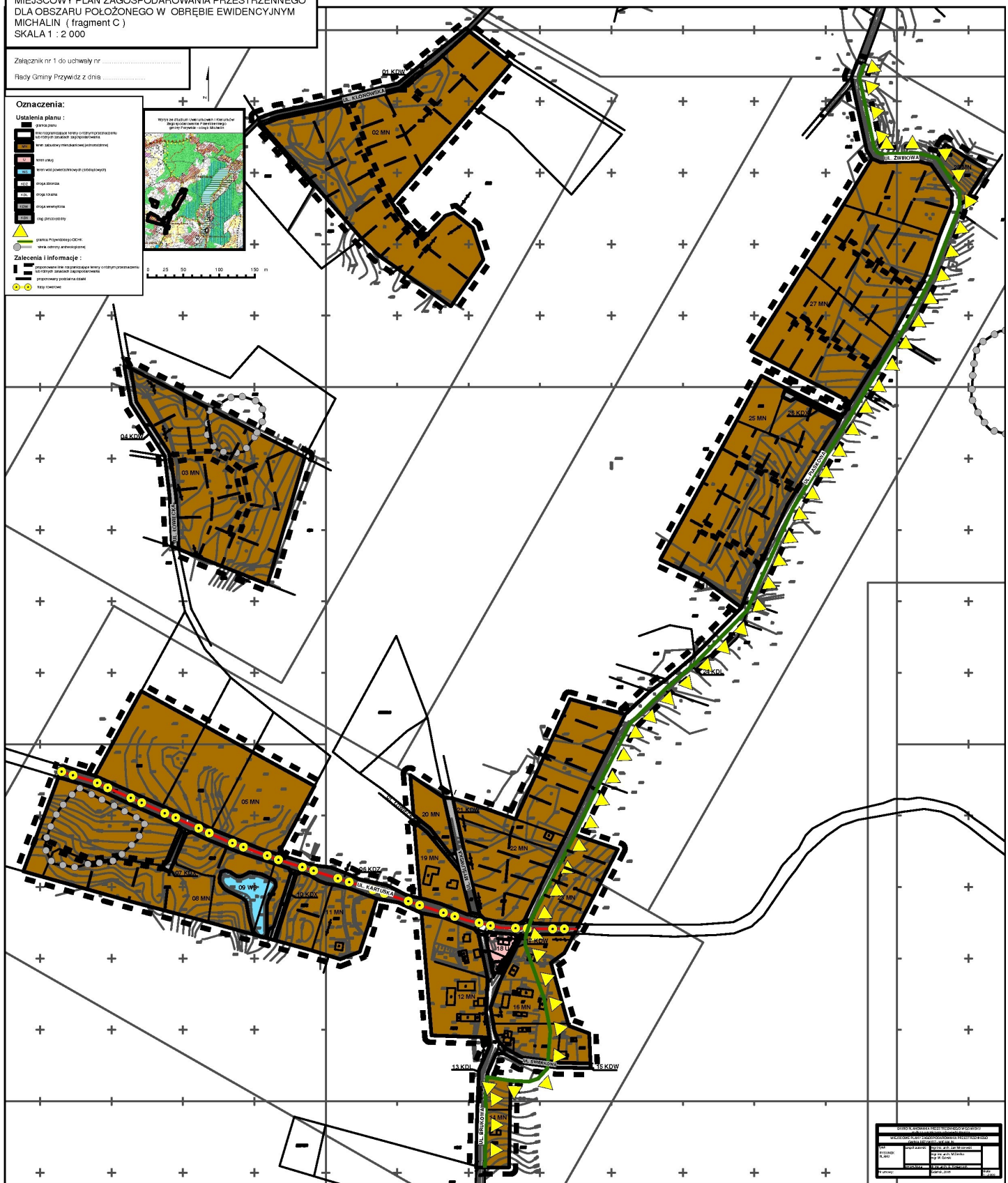
Oznaczenia:

Ustalenia planu:

- teren zabudowy
- linie rozgraniczające tereny o charakterze zabudowlanym i teren o charakterze zielonym
- linie zabudowy mieszkalnej (jednostanowej)
- linie zabudowy
- linie zabudowy powiatowej (zabudowy)
- teren zielony
- teren rolny
- teren rekreacyjny
- teren inwestycyjny
- teren ochrony środowiska

Zalecenia i informacje:

- proponowane linie rozgraniczające tereny o charakterze zabudowlanym i teren o charakterze zielonym
- proponowane linie zabudowy mieszkalnej (jednostanowej)
- proponowane linie zabudowy
- proponowane linie zabudowy powiatowej (zabudowy)
- teren inwestycyjny
- teren ochrony środowiska



Projektant		Data	
Wykonawca		Data	
Lp. Nr. Czynności		Data	
Lp. Nr. Czynności		Data	
Lp. Nr. Czynności		Data	
Lp. Nr. Czynności		Data	

MIEJSCOWY PLAN ZAGOSPODAROWANIA PRZESTRZENNEGO
DLA OBSZARU POŁOŻONEGO W OBRĘBIE EWIDENCYJNYM
MICHALIN (fragment E)
SKALA 1 : 2 000

Załącznik nr 1 do uchwały nr
Rady Gminy Przywidz z dnia



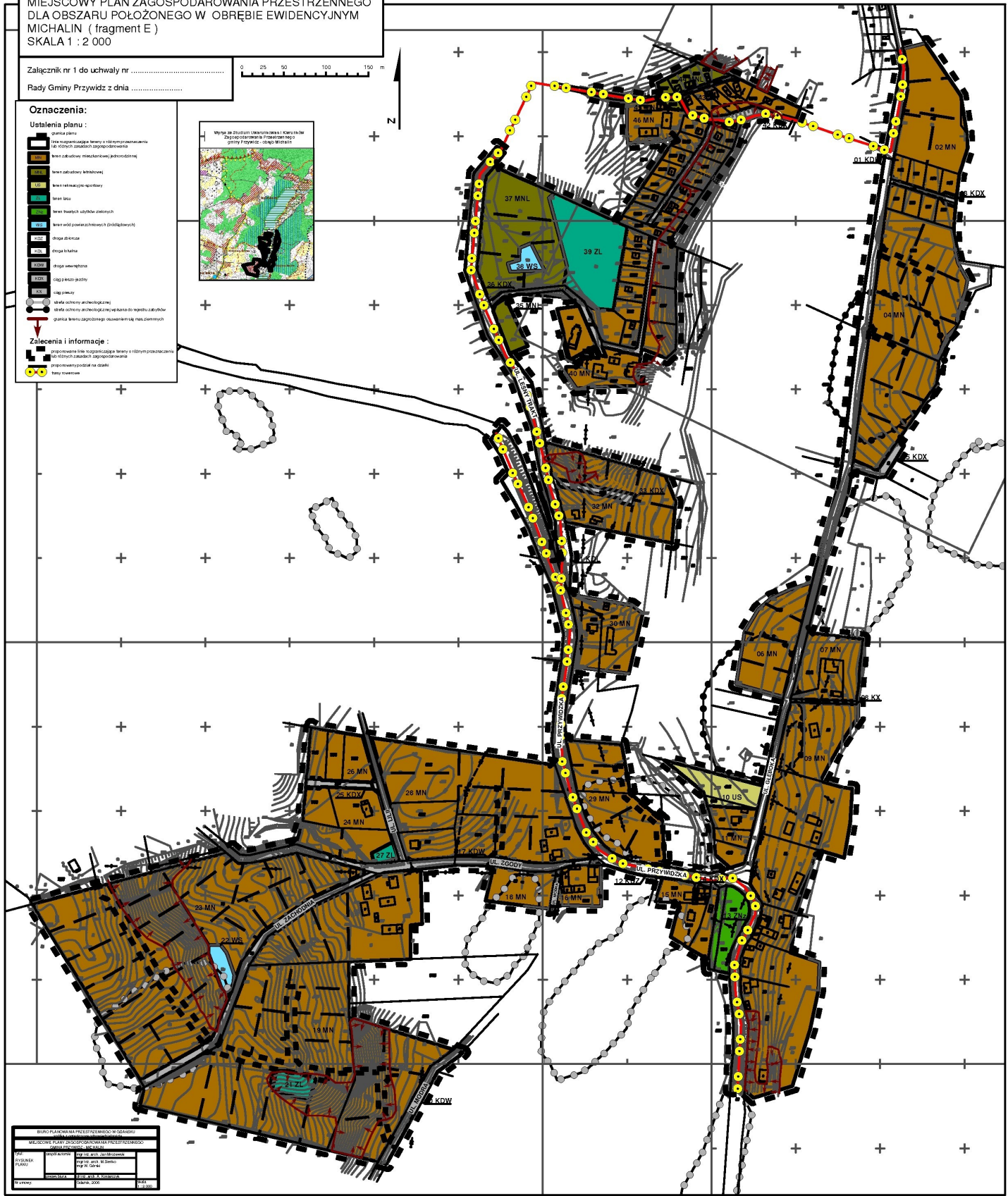
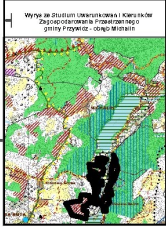
Oznaczenia:

Ustalenia planu:

- granica planu
- linie rozgraniczające tereny o różnym przeznaczeniu w obrębie obszarów zagospodarowania
- linie zabudowy mieszkalnej (jednorodnej)
- linie zabudowy wielorodowej
- linie zabudowy rekreacyjnej
- teren leśny
- teren trawny i użytku zielonych
- teren wód powierzchniowych (niezalegających)
- droga asfaltowa
- droga bitumiczna
- droga szutrowa
- droga piasko-żwiłowa
- ścieżka piesza
- ścieżka rowerowa
- ścieżka rowerowa (niezalegająca)
- ścieżka rowerowa (niezalegająca)
- granica terenu zagospodarowanego (zawieszona, nie określona)

Zalecenia i informacje:

- proponowane linie rozgraniczające tereny o różnym przeznaczeniu w obrębie obszarów zagospodarowania
- teren o znaczeniu krajoznawczym



BUDOWLANA PRZESTRZENNOŚĆ W OBRĘBIE	
MIEJSCOWY PLAN ZAGOSPODAROWANIA PRZESTRZENNEGO	
DLA OBSZARU POŁOŻONEGO W OBRĘBIE EWIDENCYJNYM MICHALIN (fragment E)	
PROJEKTOWAŁ	mgr inż. Andrzej Dębowski
RYSUJEK	mgr inż. Andrzej Dębowski
DATA	08.2009
STRONA	1 z 1
WYKONANO	08.2009