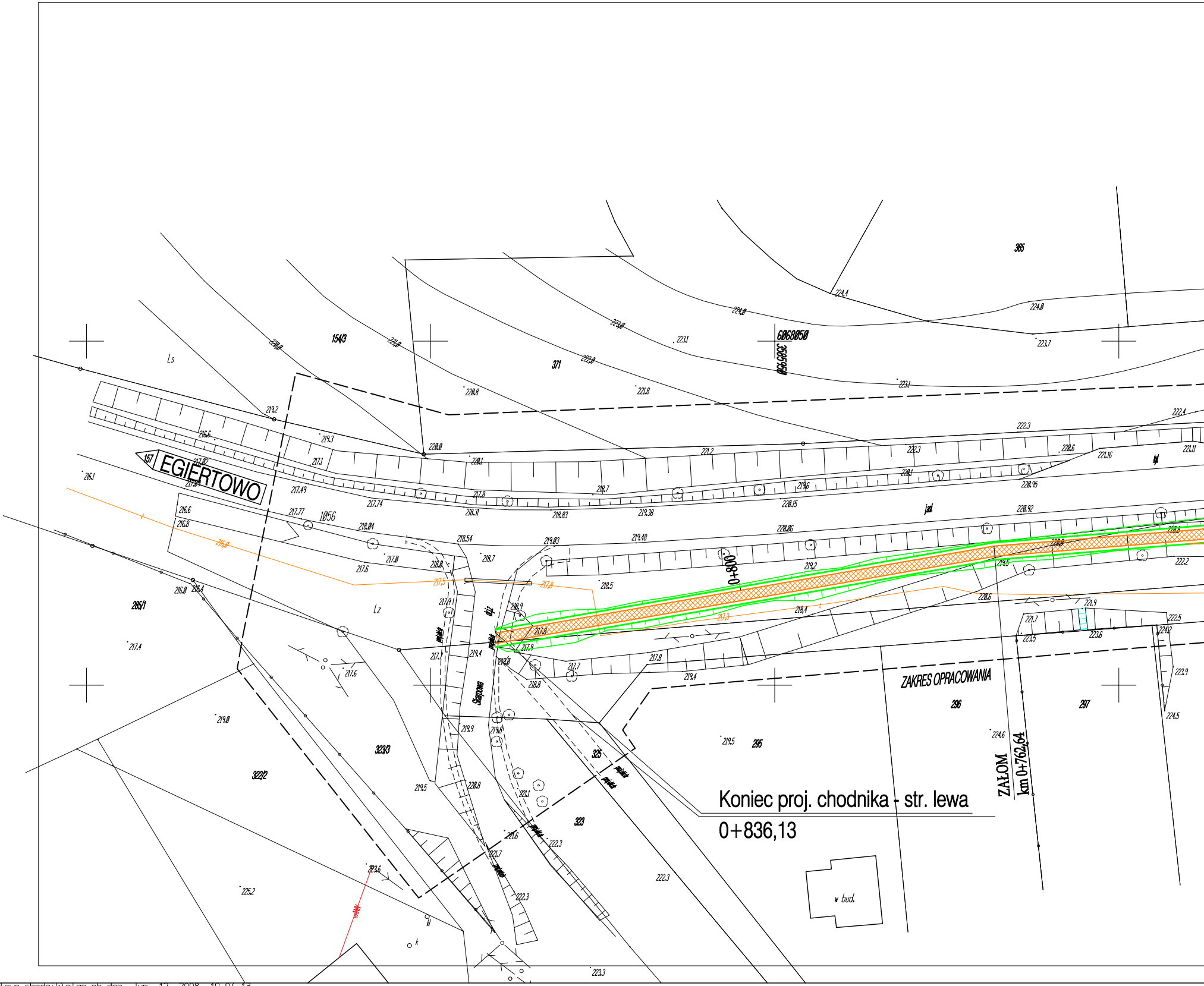

157 EGIERTOWO
Koniec proj. chodnika - str. lewa
0+836,13
ZAKRES OPRACOWANIA
ZAŁOM
km 0+762,64
0+800
6068050
3585950
365
371
154/3
285/1
323/3
322/2
325
323
295
296
297
1056
Ls
Lz
w bud.

...\egiertowo-chodnik\plan_pb.dgn Jun. 12, 2008 19:04:13

ARKUSZ NR 2

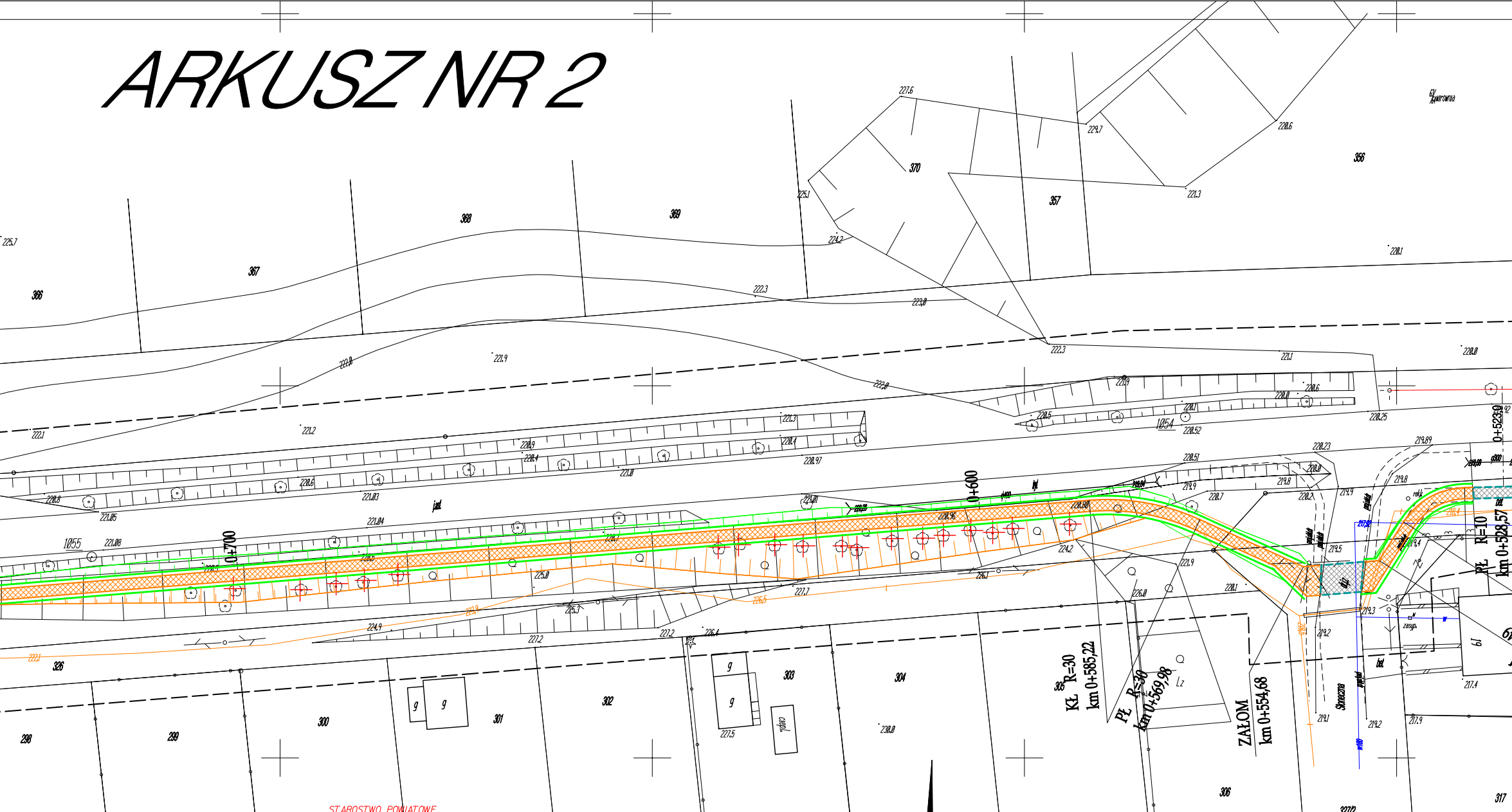

0+600
0+700
0+523,9
KŁ R=30 km 0+585,22
PŁ R=30 km 0+569,98
ZAŁOM km 0+554,68
PŁ R=10 km 0+528,57
1054
1055
366
367
368
369
370
357
356
326
298
299
300
301
302
303
304
305
306
317
327/2
61
Skarpowa
jezd.

STAROSTWO POWIATOWE
W PRUSZCZU GDAŃSKIM
WYDZIAŁ GEODEZJI I KATASTRU
POWIATOWY OŚRODEK DOKUMENTACJI
GEODEZYJNEJ I KARTOGRAFICZNEJ

W obszarze oznaczonym linią ....dokonano aktualizacji treści mapy zasadn. Dokumenty z pomiaru uzupełniającego przyjęto do zasobu powiatowego w dniu 30.LIP.2007 i zaewidencjonowano pod nr SW.637-178/2007 Niniejsza mapa może służyć do celów projektowych Projektowane obiekty budowlane wymagające pozwolenia na budowę podlegają wytyczeniu i inwentaryzacji przez jednostki uprawnione do wykonywania prac geodezyjnych

Pruszcz Gdański, dnia 30.LIP.2007
(imię i nazwisko, podpis, stanowisko służbowe osoby upoważnionej)

Z up. STAROSTY
PODPIS NIECZYTELNY
Andrzej Orłowski
PODINSPEKTOR
DS. GEODEZJI

ZESPÓŁ UZGADNIANIA DOKUMENTACJI PROJEKTOWEJ
STAROSTWA POWIATOWEGO W PRUSZCZU GDAŃSKIM

W granicach opracowania mapy nie występują projektowane urządzenia uzgodnione w ZUDP.

ukł.dr. - uzgod.nr I-532/05

Pruszcz Gd., dn. 03.08.2007 r. uzgod.nr 2-1124/07

z up. STAROSTY
PRZEWODNICZĄCY
ZESPOŁU UZGADNIANIA DOKUMENTACJI PROJEKTOWEJ
PODPIS NIECZYTELNY
Tomasz Jewsienia

N

Woj. : pomorskie
Powiat: gdański
Gmina: Przywidz
Obręb: Przywidz
Ulica: Gdańska, Łokietka, Skarpowa
Nr działek: 157, 218 i inne

KERG: 1292/2007

Mapa w zakresie wtórnika:
325-131-073, 121

MAPA SYTUACYJ
DO C

1. Osnowa: pozioma-Układ "1965", pionowa-"Kronsztadt Hm"
2. Mapa aktualna na dzień: 04.06.2007 r.
3. Zakres opracowania :
4. Nie wyklucza się wterenie innych nie wykazanych naniniejszej mapie urzadzeń podziemnych, które nie były zgloszone do inwentaryzacji.
5. Właściciel, władający, inwestor są zobowiązani do ochrony znaków geodezyjnych na terenie inwestycji budowlanej (nieruchomości),(art.15, 48 pkt.3 Ustawy z dnia 17.09.1989 r. Dz.U.Nr 30, poz. 163- Prawo Geod. i Kart.)
6. Przed przystąpieniem do prac projektowych na niniejszy podkład mapowy nanieść urzadzenia techniczne podziemne i na
7. Mapę sporządzono w technice numerycznej na podstawie danych pozyskanych ze zeskanowanych matryc mapy zasadniczej w skali 1: 1000, z pomiaru bezposredniego i z danych źródłowych.
8. kolorem zielonym naniesiono granice z mapy ewidencji gruntów

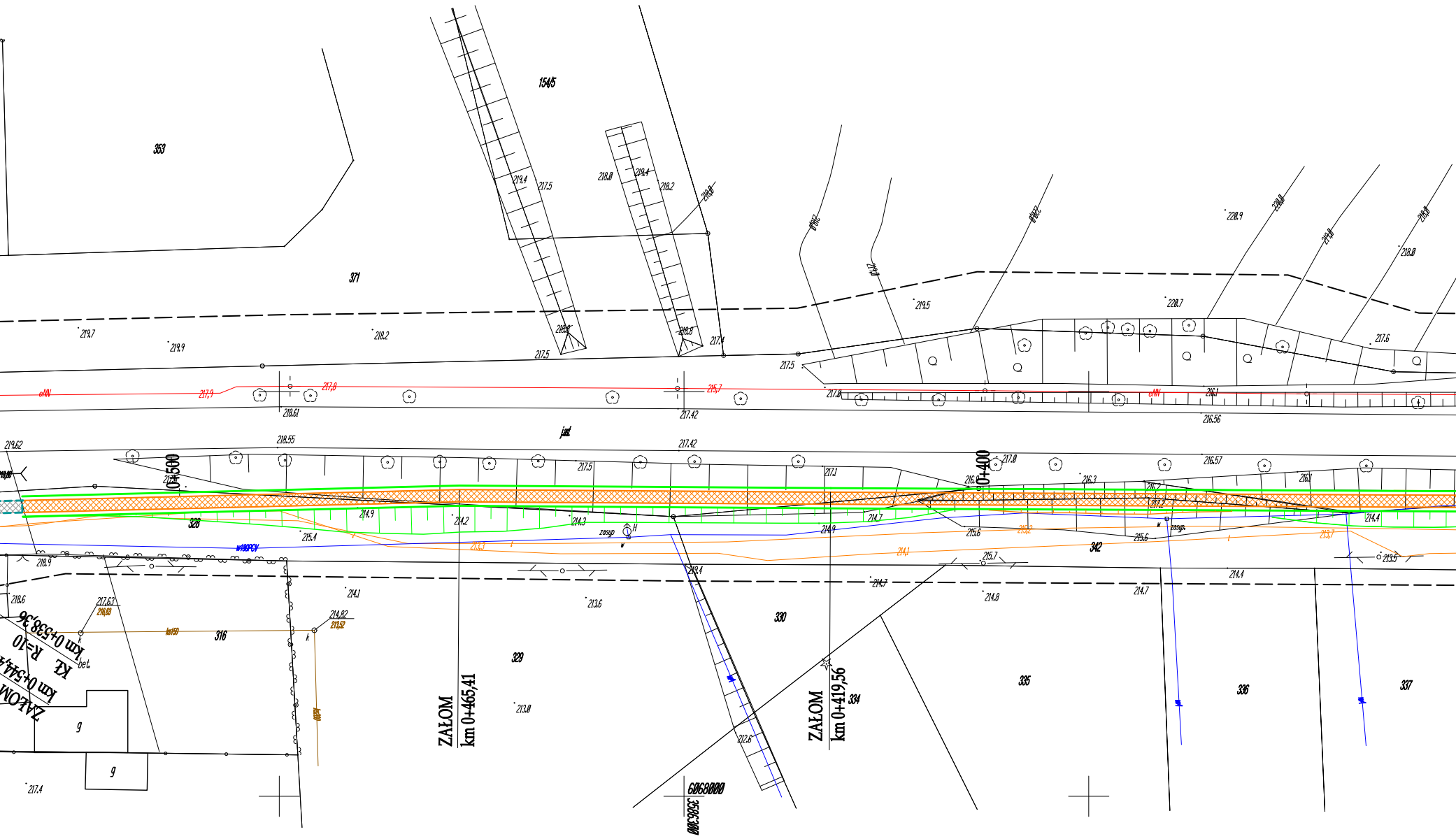
353
154/5
371
219.4
217.5
218.8
219.4
218.2
218.8
219.7
219.9
218.2
217.5
217.4
219.5
220.9
220.7
218.8
217.6
217.5
eNN
217.9
217.8
215.7
217.8
216.1
218.61
217.42
216.56
jezd
219.62
218.55
217.42
216.57
0+500
217.5
217.1
0+400
217.8
216.8
216.3
216.1
216.2
217.2
328
214.9
214.2
214.3
214.7
214.9
215.6
215.6
214.4
342
215.4
w160PCV
zasyp
213.3
214.1
215.2
213.7
215.7
213.5
218.9
219.4
214.7
214.8
214.4
214.7
218.6
217.63
214.1
213.6
214.82
kt150
316
330
km 0+538,36
KŁ
R=10
km 0+544
ZAŁOM
bet.
g
g
217.4
329
213.0
ZAŁOM
km 0+465,41
ZAŁOM
km 0+419,56
334
335
336
337
212.6
6068000
3566300

INO-WYSOKOŚCIOWA Z UZBROJENIEM TERENU
CELÓW PROJEKTOWYCH w skali 1:500

ziemne projektowane i uzgodnione w ZUDP w Pruszczu Gd.

Prace polowe:
inż. Grzegorz Zachłowski
inż. Adam Zachłowski

Prace kameralne:
inż. Adam Zachłowski

Biuro Geodezyjno- Projektowe
G i A Zachłowscy s.c.
Pruszcz Gdański, ul. Obrońców Wybrzeża 3/1
NIP 604-006-52-62
tel. (58)6833022
e-mail: biuro.geodezja@wp.pl

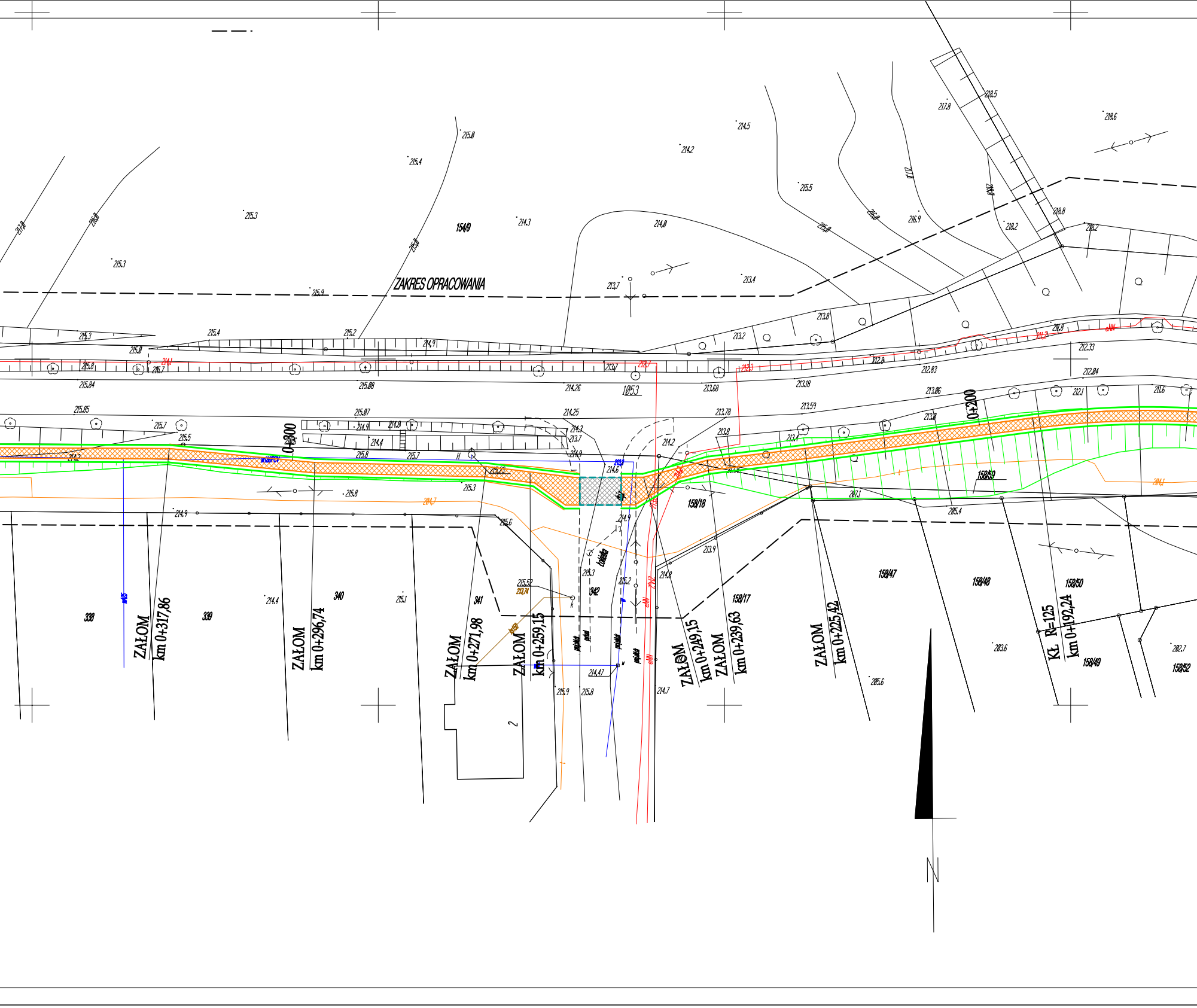
ZAKRES OPRACOWANIA
154/9
1053
0+300
0+200
ZAŁOM km 0+317,86
ZAŁOM km 0+296,74
ZAŁOM km 0+271,98
ZAŁOM km 0+259,15
ZAŁOM km 0+249,15
ZAŁOM km 0+239,63
ZAŁOM km 0+225,42
KŁ R=125 km 0+192,24
338
339
340
341
342
158/18
158/17
158/47
158/48
158/50
158/49
158/52
158/59
2
N
215.8
215.4
215.3
215.3
215.9
214.3
214.8
214.2
214.5
215.5
216.9
217.8
218.5
218.6
218.8
218.2
213.7
213.4
213.8
213.2
215.4
215.2
214.9
213.3
215.8
215.7
215.84
215.88
214.26
213.68
213.18
212.83
212.33
212.84
215.85
215.87
214.25
213.78
213.59
213.86
212.1
211.6
215.7
215.5
214.9
214.8
214.4
214.3
213.7
214.2
213.8
213.4
215.6
215.3
215.8
215.9
215.1
214.4
214.9
215.52
215.3
215.2
214.6
213.9
214.8
207.1
205.4
203.6
205.6
202.7
214.47
215.9
215.8
214.7
projekt
kNN
wN

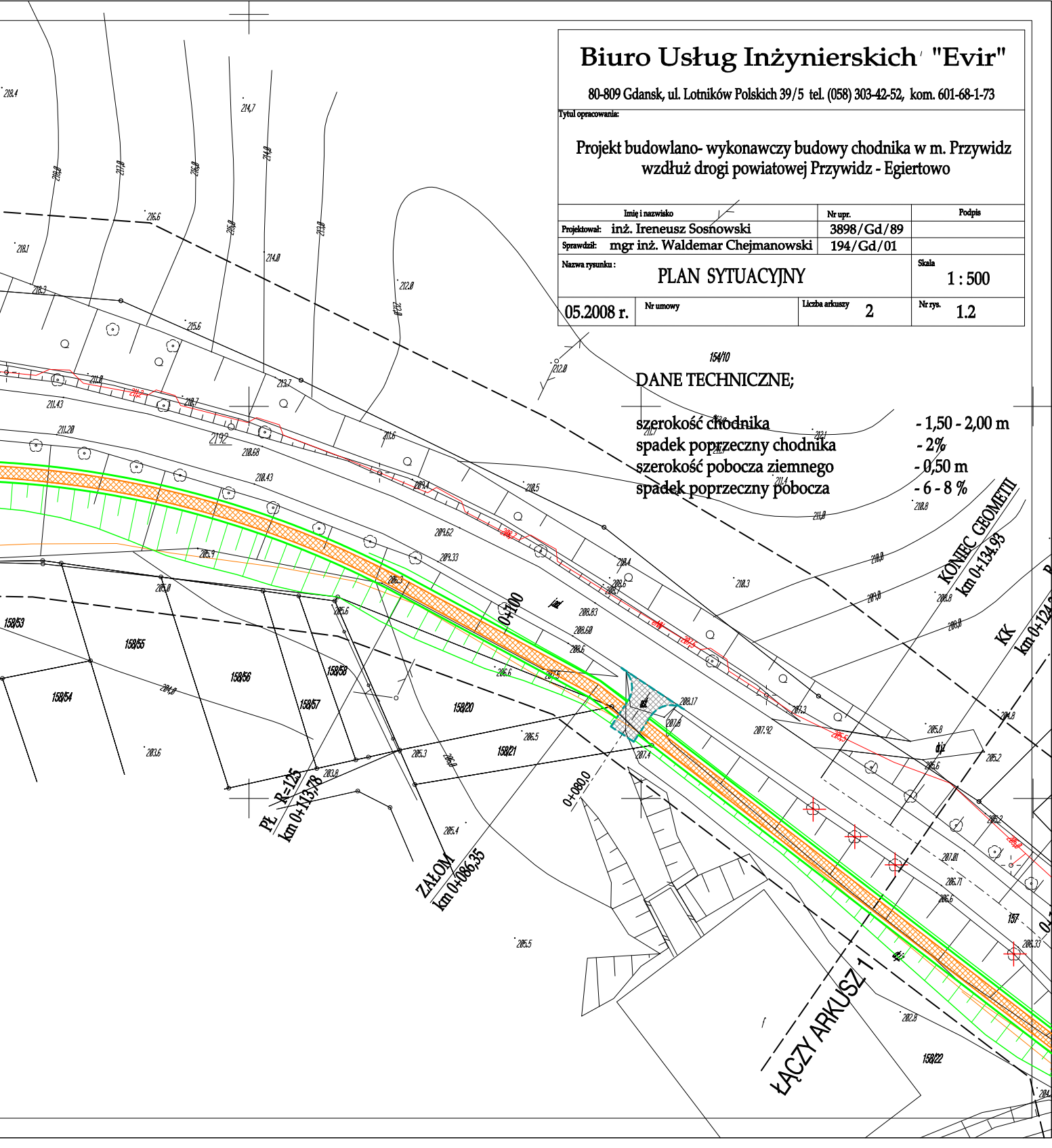
154/10
KONIEC GEOMETRII
km 0+134,93
KK
km 0+124,
0+100
0+080,0
PŁ R=125
km 0+113,78
ZAŁOM
km 0+086,35
ŁĄCZY ARKUSZ 1
158/53
158/55
158/56
158/58
158/54
158/57
158/20
158/21
158/22
157
219,2

Biuro Usług Inżynierskich "Evir"

80-809 Gdansk, ul. Lotników Polskich 39/5 tel. (058) 303-42-52, kom. 601-68-1-73

Tytuł opracowania:

Projekt budowlano- wykonawczy budowy chodnika w m. Przywidz wzdłuż drogi powiatowej Przywidz - Egiertowo

	Imię i nazwisko	Nr upr.	Podpis
Projektował:	inż. Ireneusz Sosnowski	3898/Gd/89	
Sprawdził:	mgr inż. Waldemar Chejmanowski	194/Gd/01	

Nazwa rysunku : PLAN SYTUACYJNY		Skala 1 : 500
05.2008 r.	Nr umowy	Liczba arkuszy 2	Nr rys. 1.2

DANE TECHNICZNE;

szerokość chodnika	- 1,50 - 2,00 m
spadek poprzeczny chodnika	- 2%
szerokość pobocza ziemnego	- 0,50 m
spadek poprzeczny pobocza	- 6 - 8 %